




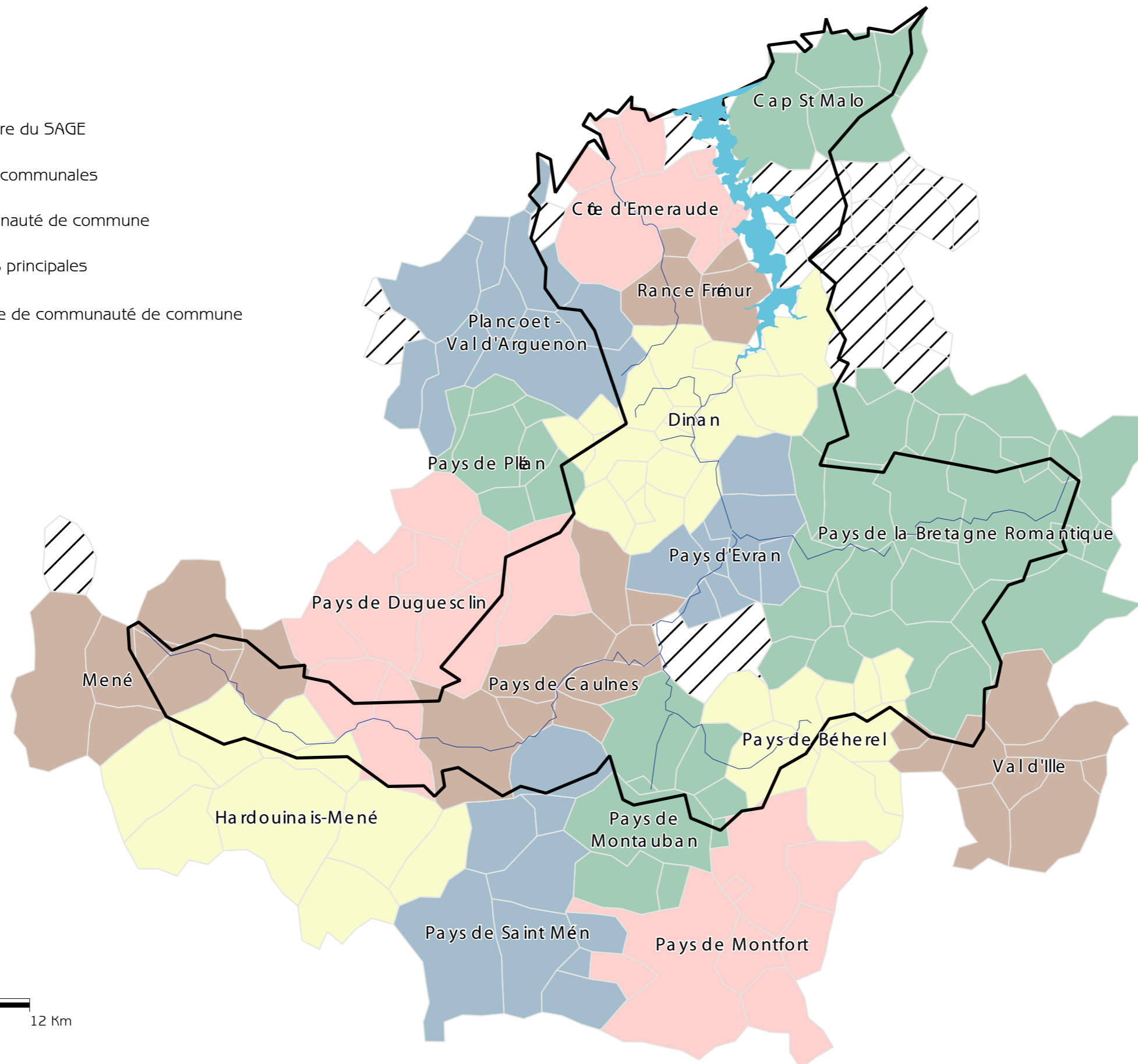


-  Périmètre du SAGE
-  Limites communales
-  Communauté de commune
-  Rivières principales
-  Absence de communauté de commune



La loi du 12 juillet 1999 (dite Loi Chevènement) relative au renforcement et à la simplification de la coopération intercommunale a élargi la palette de structures intercommunales et simplifié leur fonctionnement en établissant des règles communes.

Le territoire breton déjà bien couvert par la coopération intercommunale, a renforcé cette coopération et le bassin de la Rance illustre bien cette volonté de solidarité en matière d'aménagement du territoire.

Dix sept communautés de communes se répartissent sur le périmètre du SAGE, avec toutefois quelques communes isolées notamment en Rance maritime.

Leurs compétences, transférées par les communes adhérentes, sont souvent proches des objectifs du SAGE et permettront de faciliter sa mise en oeuvre : aménagement de l'espace (PLU, SCOT), environnement, cadre de vie, tourisme, assainissement...



Echelle 1 / 300000
0 3 6 12 Km