






1					
		Sortir de Rennes	3km		
2		Prendre : N12	0.2km	3km	00h06
					
3		N136			
		Prendre à droite : N136 / E03 en direction de :	3.5km		00h07
		SAINT-MALO CAEN			
		Suivre la direction :		4km	00h07
		SAINT-MALO CAEN FOUGÈRES MANS (LE)			
		 Prendre sortie en direction de :		6.5km	00h09
		SAINT-MALO DINAN DINARD SAINT-GRÉGOIRE			
4		Prendre : N137 en direction de :	37km	7km	00h09
		SAINT-MALO DINAN DINARD			
		Passage à proximité de Hédé		25km	00h19
		Passage à proximité de Tinténiac		31km	00h23
	D337	 Prendre sortie en direction de :		44km	00h30
		DINAN SAINT-PIERRE-DE-PLESGUEN LANHÉLIN MEILLAC LANVALLAY			
5				44km	00h31
		Au rond-point, prendre la 1ère sortie et continuer sur : D337	0.3km		
6				44km	00h31
		Tourner à droite	<0.1km		
	D794				
7				44km	00h31

Prendre : **D794** en direction de :

**DINAN
LANVALLAY**

9km

53km 00h39

8

Traverser
Lanvallay

2.5km

[| Voir la carte](#)

Continuer (1.2km)
sur :
D794

Prendre : **N176 / Rue Du Lion D'Or**

(0.8km)

Prendre : **N176**

(0.3km)

Sortie de Lanvallay

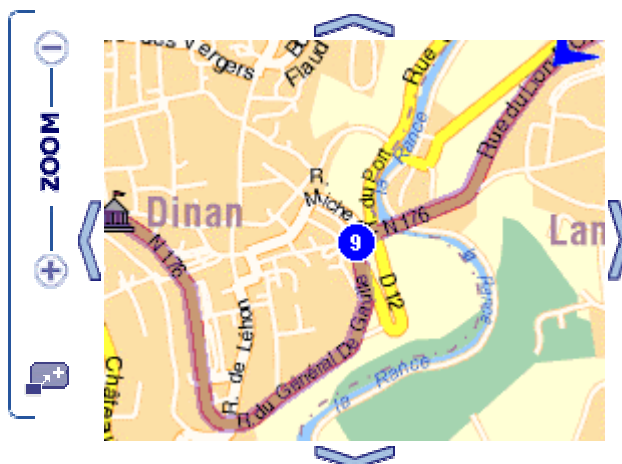
56km 00h42

9

Entrer
dans
Dinan

2km

[| X Fermer la carte](#)



Continuer (2km)
sur :
N176

Prendre à droite : **Rue Des 24ème Et 10ème
Dragons**

(0.2km)

58km 00h48



Arrivée :
Dinan, 52
Rue Du
10ème
Régiment
D'Artillerie

58km

00h48

[Hôtels à l'arrivée](#) | X [Fermer la carte](#)

